PLANIMETRIA GENERALE STATO DI FATTO

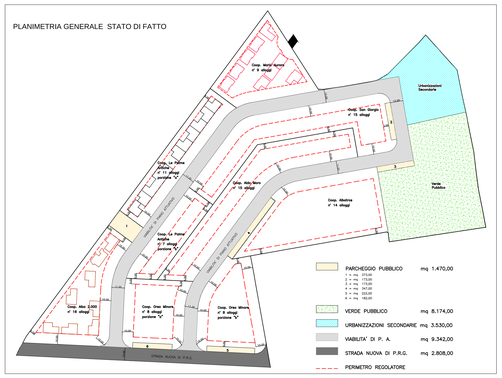

PLANIMETRIA GENERALE DI VARIANTE

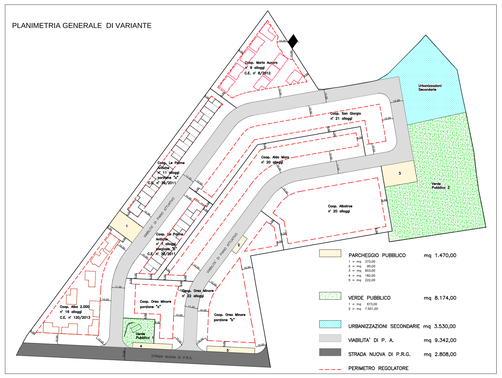

PLANIMETRIA CATASTALE STATO DI FATTO

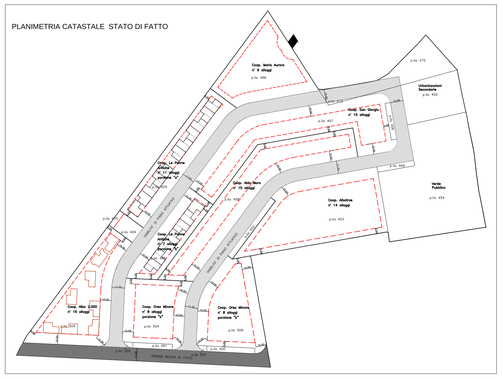

TRASFERIMENTO DI AREE PER STANDARDS URBANISTICI

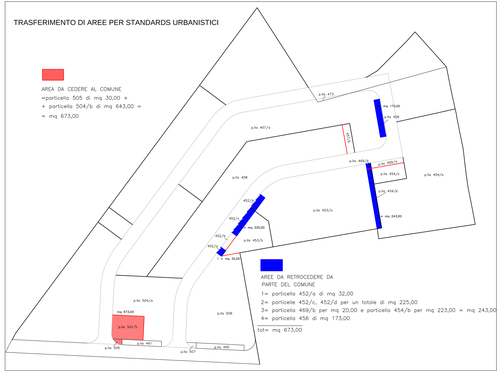

NUOVA COMPOSIZIONE LOTTI

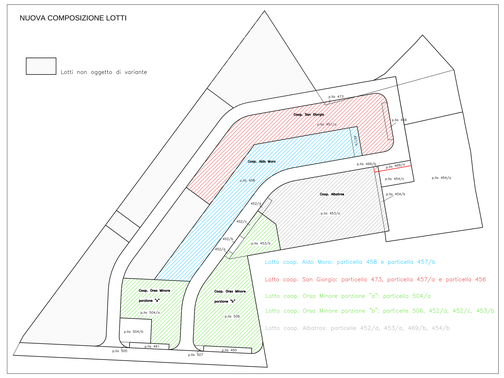

COMUNE DI RAGUSA

OGGETTO

VARIANTE AL PIANO ATTUATIVO DEL PRG PER LA COSTRUZIONE DI ALLOGGI NELLE AREE INDIVIDUATE PER GLI INTERVENTI DI E.R.P.

C.DA NAVE - MARINA DI RAGUSA

SOGGETTI ATTUATORI:

COOPERATIVE EDILIZIE

"ALBA 2000" n° 16 alloggi
"ALBATROS" n° 20 alloggi
"ALDO MORO" n° 20 alloggi
"LE PALME ANTONE" n° 18 alloggi
"MARA AURORA" n° 8 alloggi
"ORSA MINORE" n° 22 alloggi
"SAN GIORGIO" n° 21 alloggi

PROGETTISTA

Ing. Annalisa Spadola

TAVOLA

2

OTTOBRE 2016

ELABORATO

Aree ritenute alla viabilità di piano e agli standard urbanistici

- PLANIMETRIA GENERALE STATO DI FATTO 1:1.000
- PLANIMETRIA GENERALE DI VARIANTE 1:1.000
- PLANIMETRIA CATASTALE STATO DI FATTO 1:1.000
- NUOVA COMPOSIZIONE DEI LOTTI
- TRASFERIMENTO DI AREE

RESP. PROCEDIMENTO LA C.E.C. IL DIRIGENTE