

# COMUNE DI RAGUSA



REGOLAMENTO COMUNALE PER LA TUTELA DELL'INQUINAMENTO DI  
RADIOFREQUENZA E TELEFONIA MOBILE  
(delibera del c.c. n. 43 del 16/09/2004)

CATASTO  
DEGLI IMPIANTI DI TELEFONIA MOBILE

# 18

SCALA 1:10.000






Gruppo Tecnico di Valutazione  
Ing. Carmelo Licitra - Settore IV - coordinatore  
Arch. Antonio Basso - Settore V/E - componente  
Geom. Massimo Licitra - Settore X - componente  
P.I. Carmelo Lausagna - componente

PROGETTO SPECIALE  
ATTIVAZIONE DEL REGOLAMENTO

Geom. Pasquale Cadedo - S.I.A.P. - responsabile  
Geom. Giuseppe Spina - Settore V/E - componente  
Geom. Francesco Maki - Settore V/E - componente

Collaboratori  
Dr. Spazio Geografico - S.I.A.P.  
Sipra Geomatica Pasticchi - Tecnico V/E

## Legenda

-  Vodafone
-  Wind
-  HG3
-  Tim
-  Limite comunale

