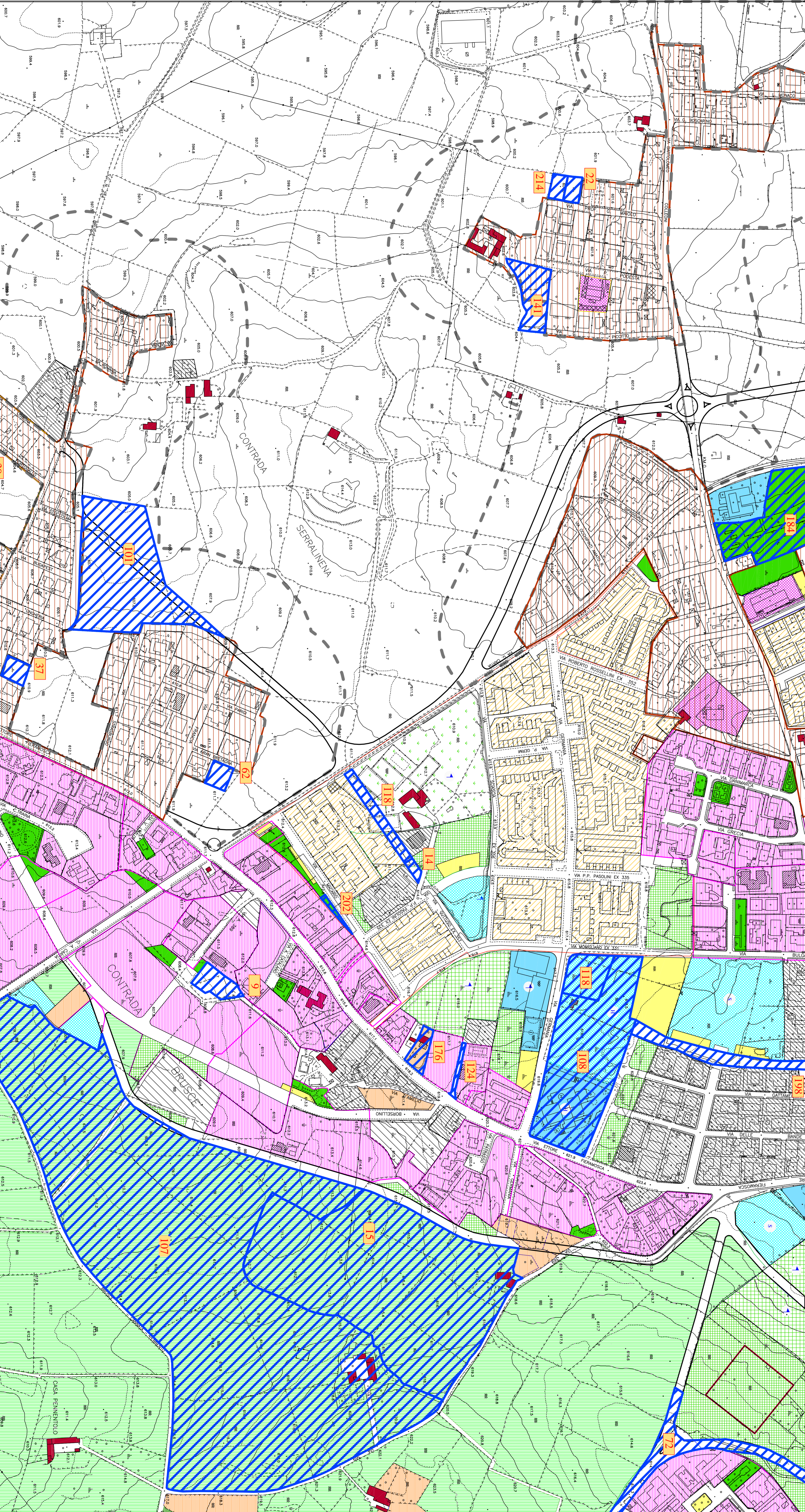



LEGENDA

- A - Edificio con caratteristiche storico-architettoniche
- A2 - A1 edifici storici (edifici monumentali - case nobili) esistenti al centro storico
- B1 - Intervento storico intorno al centro storico
- B1 - zona B1 attuale
- B1 - zona B1 di completamento
- B3 - valorizzazione urbana edilizia
- A - Edificio protetto con nota a recco (art. 46-49 N.T.A.)
- Servizi esistenti
- Servizi in progetto
- Ammissioni pubbliche di progetto generale (secondo progetto art. 61 N.T.A.)
- Verde pubblico esistente
- Verde pubblico di progetto
- Verde privato di progetto
- Area per spazi comuni (art. 56-61 N.T.A.)
- Verde di pertinenza
- Giardini privati
- Verde di pertinenza stradale
- D - Turismo ricettivo esistente
- C - Ristrutturazione edilizia e spazi pubblici
- D - Commercio intorno ai spazi pubblici
- Ambito progettuale "Spazio squadrato" - art. 61 s.l.a.
- Ripartizione urbanistica in zone di recupero (art. 63 N.T.A.)
- D - Positivazione edilizia
- Dp - Positivazione in progetto
- D - Accanto ai spazi pubblici
- Turismo ricettivo di progetto
- Recupero edilizio: consenti, manovre, estensioni
- Localizzazione contrattoria
- Ripartizione urbanistica dei materiali in zone di recupero (art. 63 N.T.A.)
- Attività edilizia
- Programma costruttivo
- Realizzazione programmi costruttivi
- Patrimonio P.E.
- Patrimonio centro storico







**PROGETTO
ELABORATI "C"**


4


LOCALIZZAZIONE OSSERVAZIONI

Disegnazione:  Numero di foglio

PRGC RAGUSA
SCALA 1:2000
MAGGIO 2002







QUADRO D'AMBITO
DEI FOGLI