



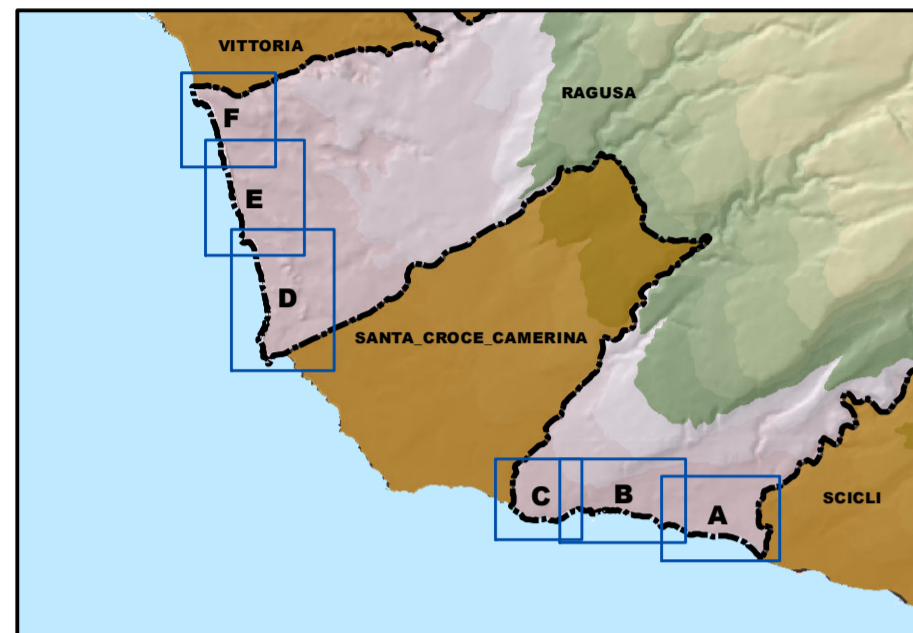
COMUNE DI RAGUSA



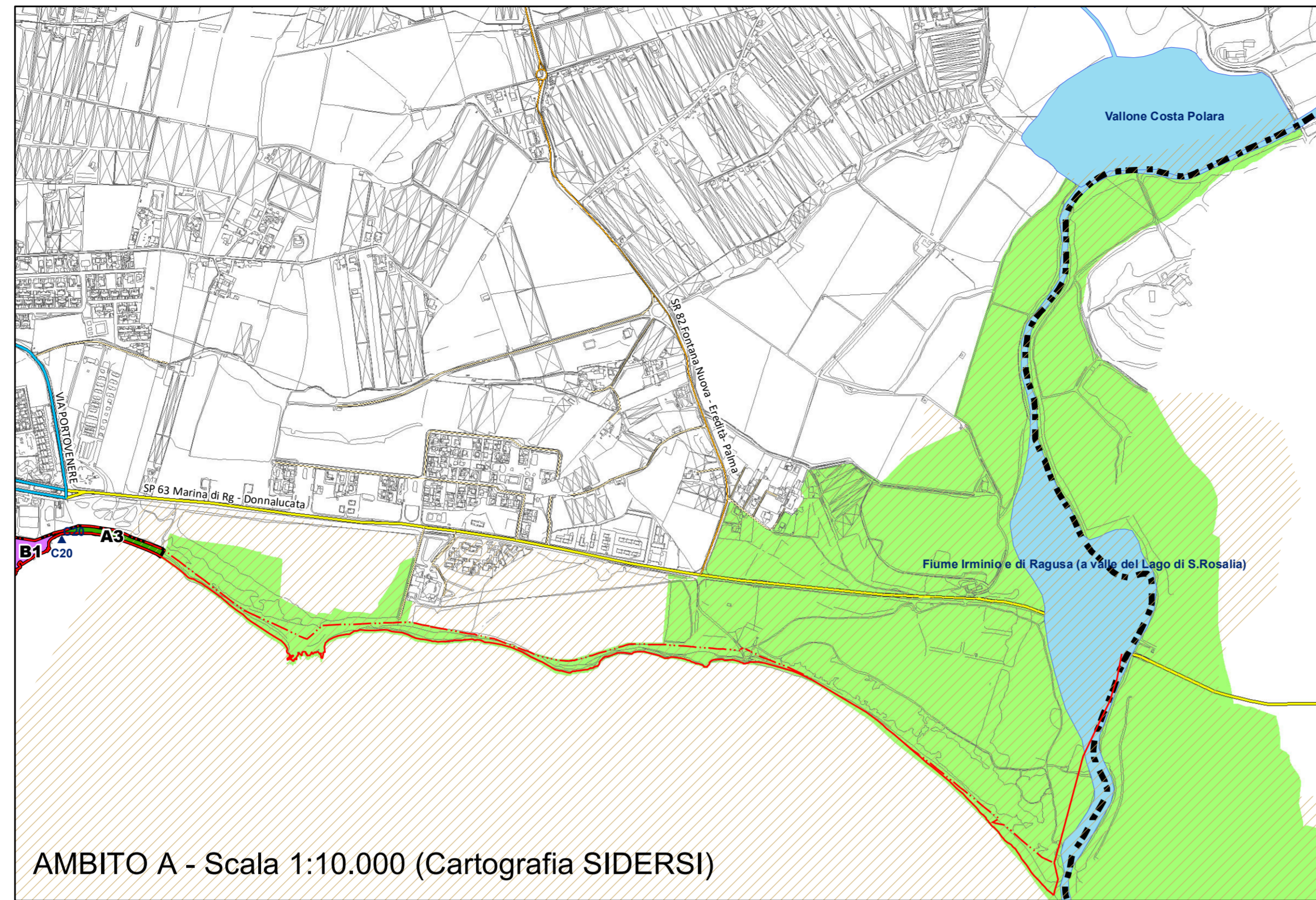
PIANO DI UTILIZZO DEL DEMANIO MARITTIMO

Adeguamento alla L.R. n.3 del 17/03/2016 e D.A. 319/GAB del 05/08/2016

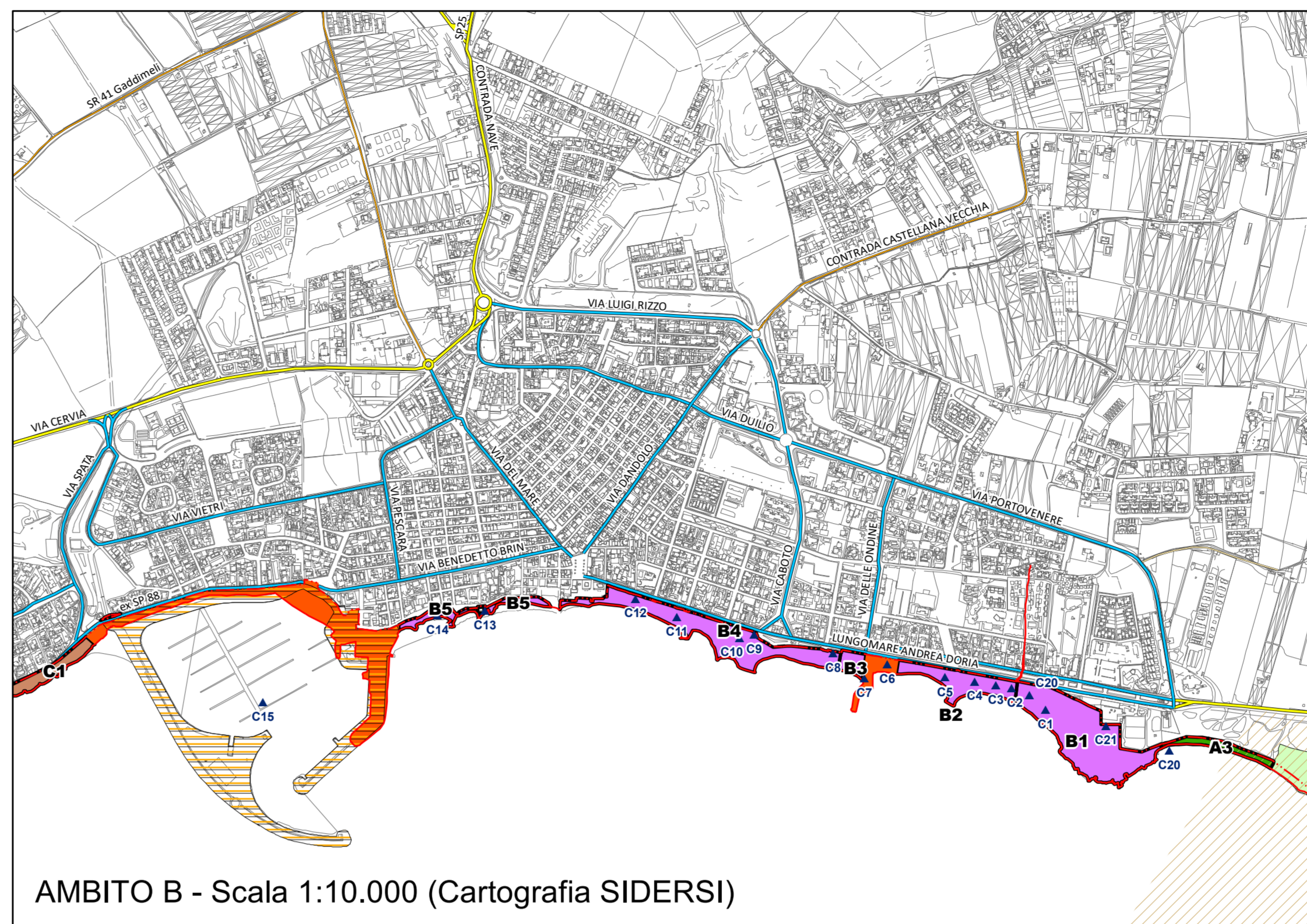
Tavola 1. Componenti ambientali e paesaggistiche



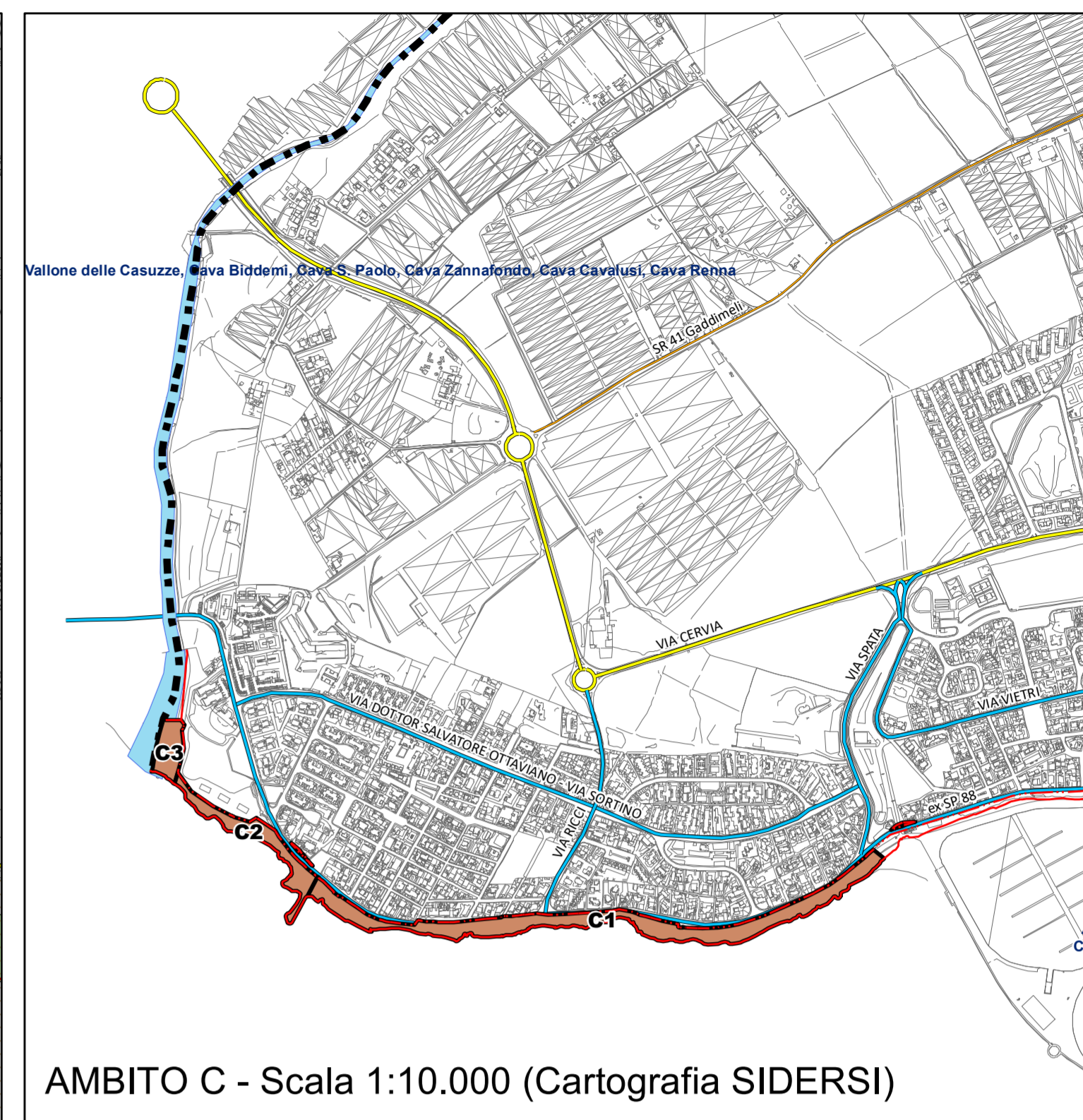
PROGETTISTA Arch. Aurelio Barone
ELABORAZIONI E RAPPORTO AMBIENTALE Collaborazione esterna Arch. Pianif. Costanza Dipasquale
COORDINATORE Responsabile del procedimento Dirigente del Settore IV Arch. Marcello Dimarino
L'ASSESSORE ALL'URBANISTICA Salvatore Corallo
IL SINDACO Ing. Federico Piccitto
Dicembre 2016



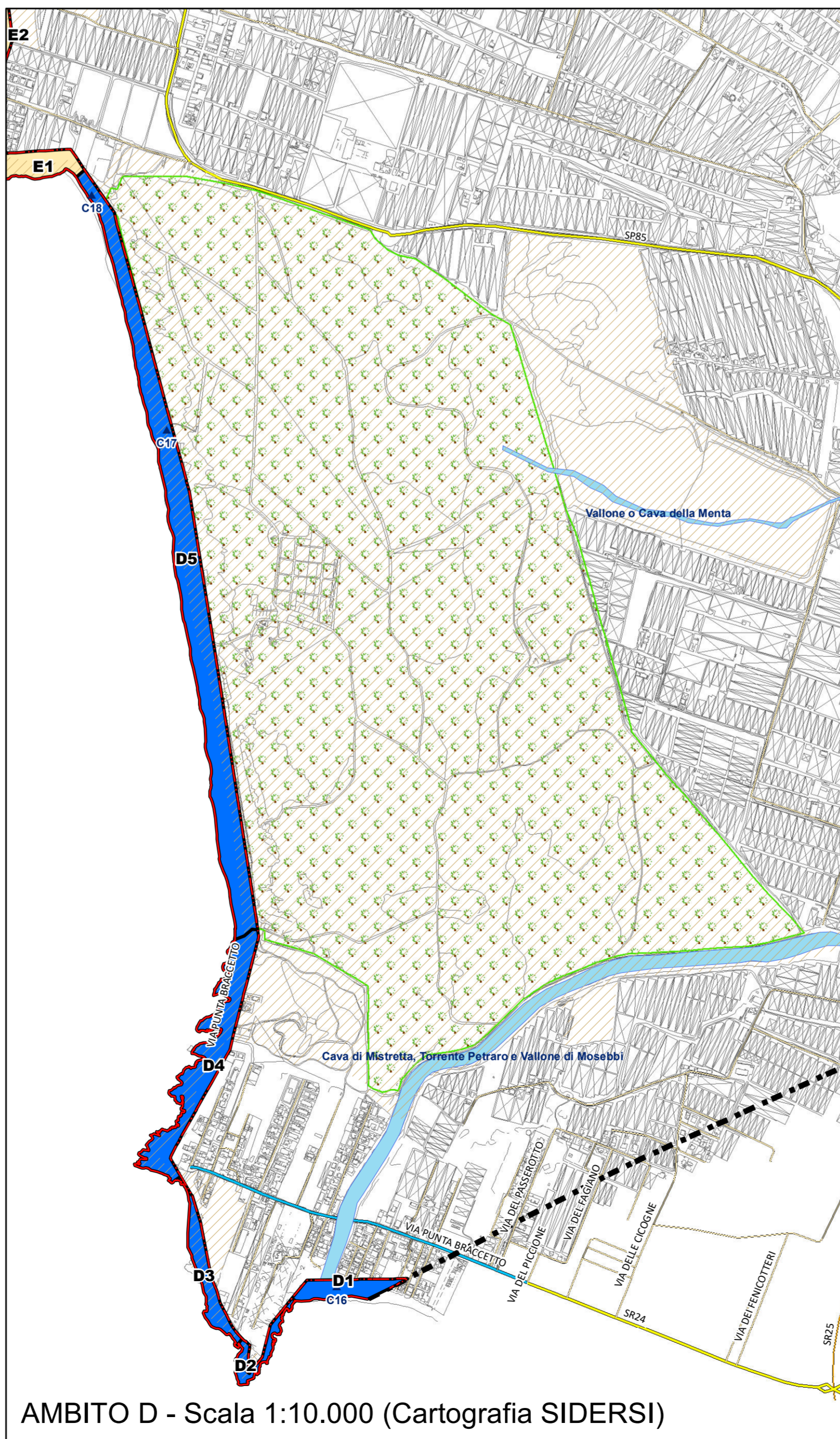
AMBITO A - Scala 1:10.000 (Cartografia SIDERSI)



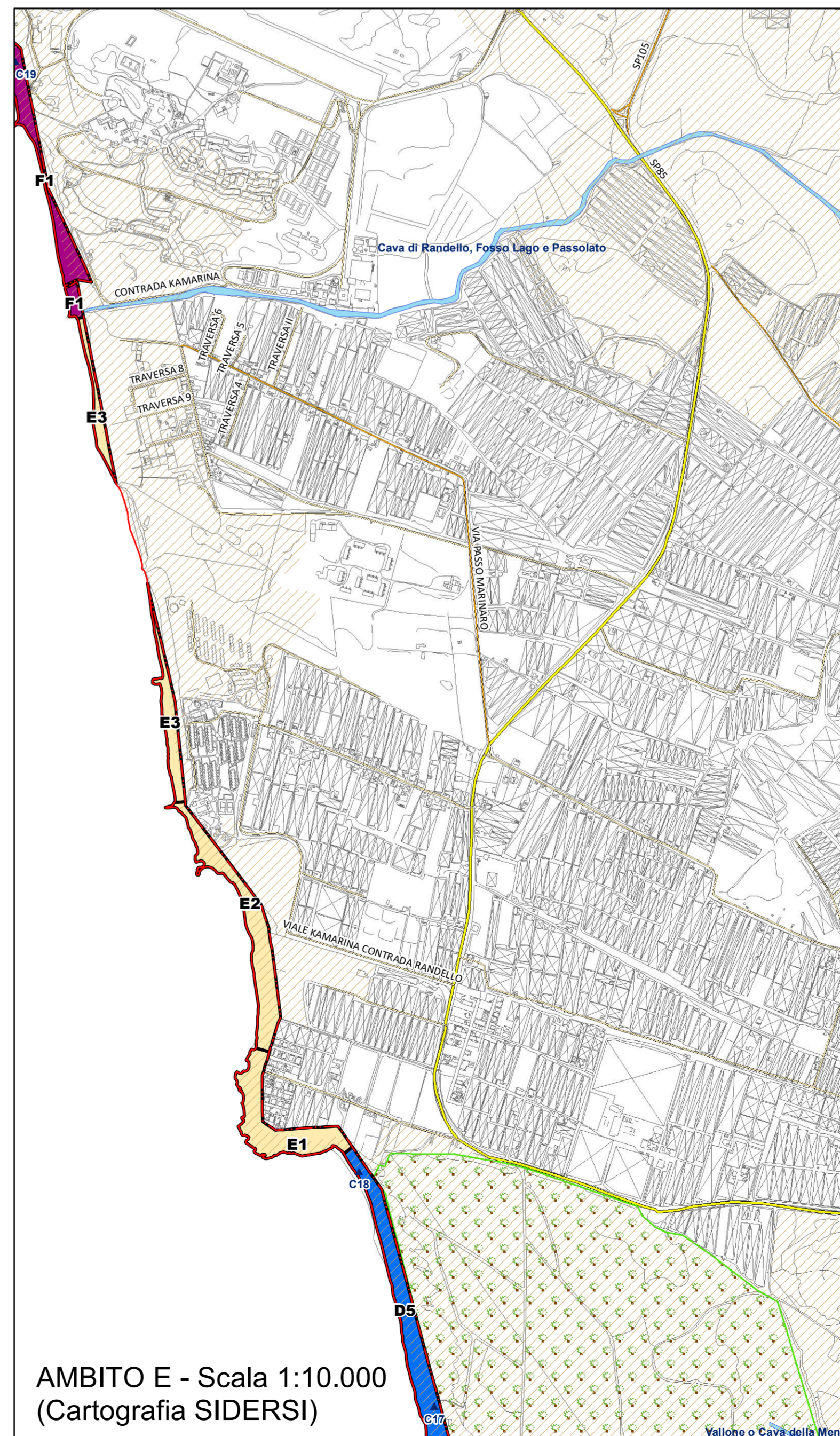
AMBITO B - Scala 1:10.000 (Cartografia SIDERSI)



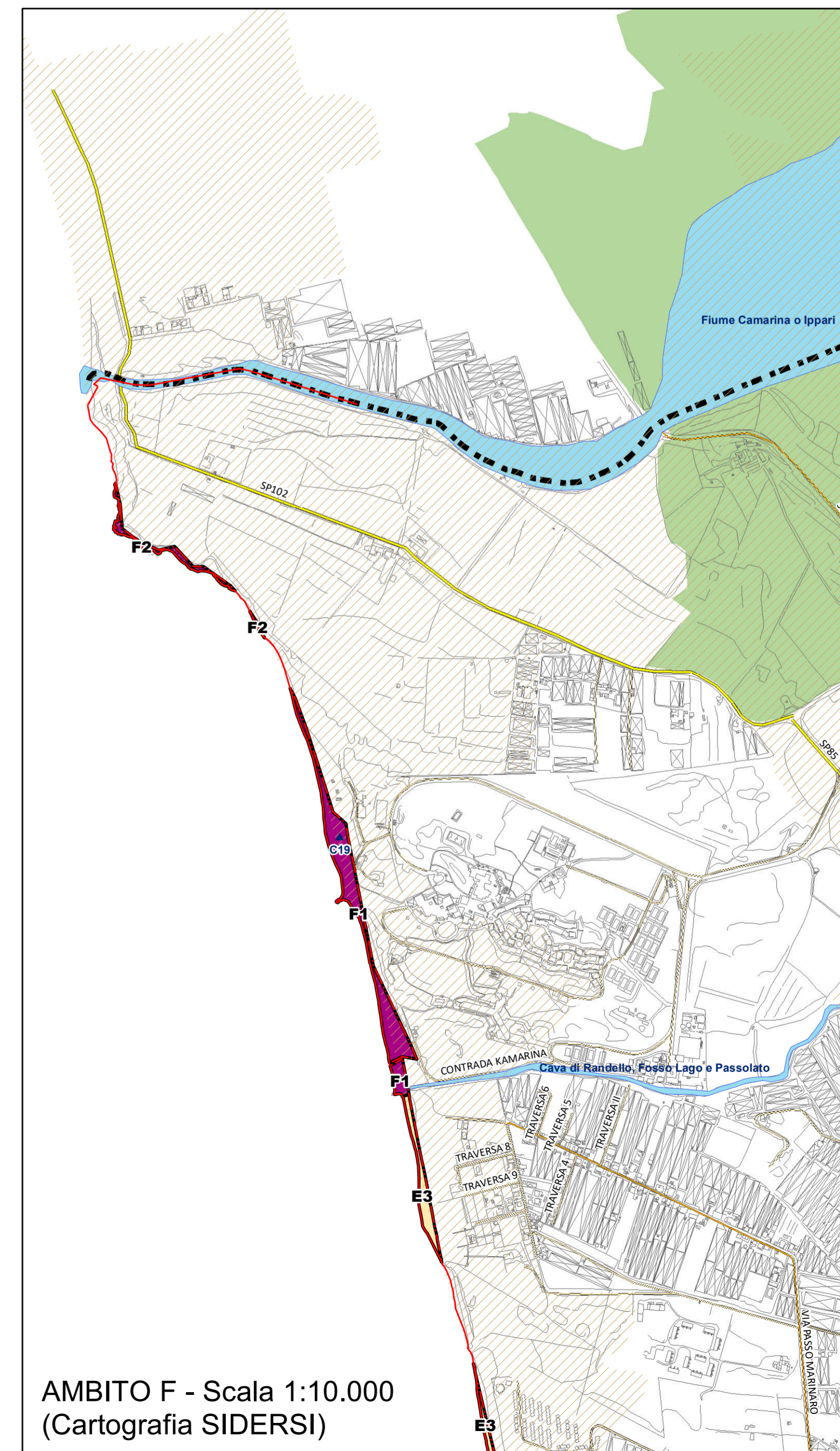
AMBITO C - Scala 1:10.000 (Cartografia SIDERSI)



AMBITO D - Scala 1:10.000 (Cartografia SIDERSI)



AMBITO E - Scala 1:10.000 (Cartografia SIDERSI)



AMBITO F - Scala 1:10.000 (Cartografia SIDERSI)

- Limiti amministrativi
- Limiti comunali
- Limite Demanio Marittimo Regionale
- Linea di costa SIDERSI
- Demanio Forestale Regionale
- Siti di Importanza Comunitaria
- RNSB Macchia Foresta del F.Irminio
- RNO Pino d'Aleppo
- Corpi idrici superficiali
- Aree del Demanio Marittimo Regionale
- Area A - Riserva - Spiaggia degli americani
- Area B - Marina di Ragusa centro
- Area C - Punta di Mola, T. Biddemi
- Area D - Branco Piccolo, Passo Marinaro
- Area E - Punta Braccetto, Randello
- Area F - Kamarina
- Zone del Demanio Marittimo Regionale
- Zone del Demanio Marittimo Regionale
- A3 - Depuratore
- B1 - Ex Cimitero
- B2 - Via Chioggia
- B3 - Club sportivi
- B4 - Lungomare
- B5 - Dogana
- C1 - S. Barbara
- C2 - Punta di Mola
- C3 - Biddemi
- D1 - PB Arenile di levante
- D2 - Torre
- D3 - PB Arenile di ponente
- D4 - Canalotti
- D5 - Randello
- E1 - Scogliera Branco Grande
- E2 - Arenile Branco Grande
- E3 - Arenile Branco Piccolo
- F1 - Arenile Club Med
- F2 - Necropoli di Kamarina

- Viabilità
- Viabilità principale di collegamento extraurbano
- Viabilità principale di collegamento urbano
- Viabilità extraurbana secondaria
- Viabilità di penetrazione
- Piano Regolatore del porto art.30 della L.R. 29/04/1985 n.21
- Aree portuali di competenza regionale
- Concessioni demaniali marittime esistenti
- Concessioni demaniali marittime esistenti
- Aree in concessione demaniale al Comune di Ragusa
- C11, Rotonda
- C15, Porto turistico di Marina
- Aree in concessione demaniale ai privati
- C1, Baia del Sole
- C2, Trattoria da Carmelo
- C3, Ristorante il Delfino
- C4, Framon Hotels
- C5, Baja Beach Club
- C6, Circolo Velico Scirocco
- C7, Circolo Nautico Andrea Doria
- C8, Cassarino
- C9, Bar Gino Paolo
- C10, Margarita Beach
- C12, Lido Azzurro Ristorante da Serafino
- C13, Marsa A'Rillah Y.C.
- C14, La Ola beach
- C16, Chalet Coco Mario
- C17, Donnafugata Resort
- C18, LS Group
- C19, Club Med
- C20, SOGIMARS
- C21, SOGIMARS