

**PIANO DI UTILIZZO DEL DEMANIO MARITTIMO**

Adeguamento alla L.R. n.3 del 17/03/2016 e D.A. 319/GAB del 05/08/2016

**Tavola 2.2 Componenti ambientali e paesaggistiche Litorale Marina di Ragusa (quadri 4-5)**



PROGETTISTA  
Arch. Aurelio Barone

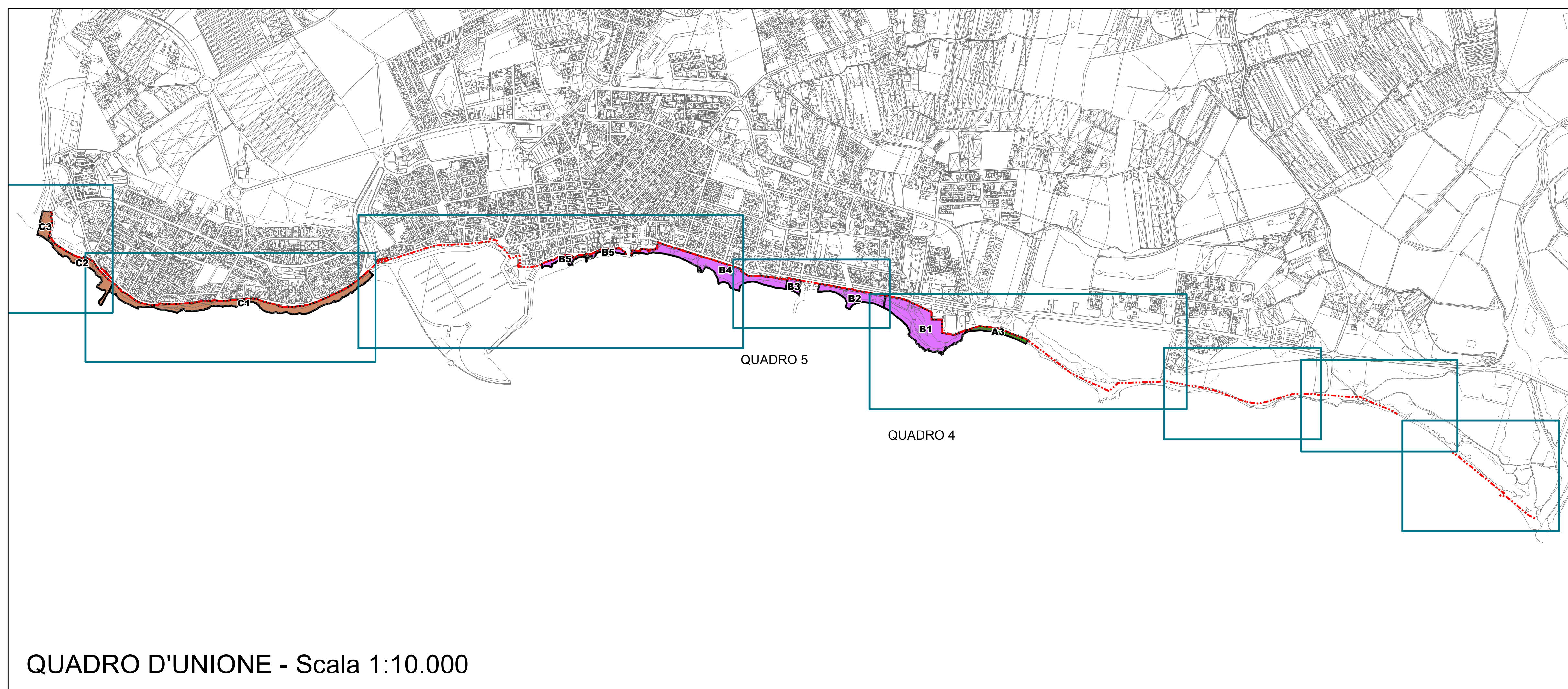
ELABORAZIONI E RAPPORTO AMBIENTALE  
Collaborazione esterna  
Arch. Pianif. Costanza Dipasquale

COORDINATORE  
Responsabile del procedimento  
Dirigente del Settore IV  
Arch. Marcello Dimarzio

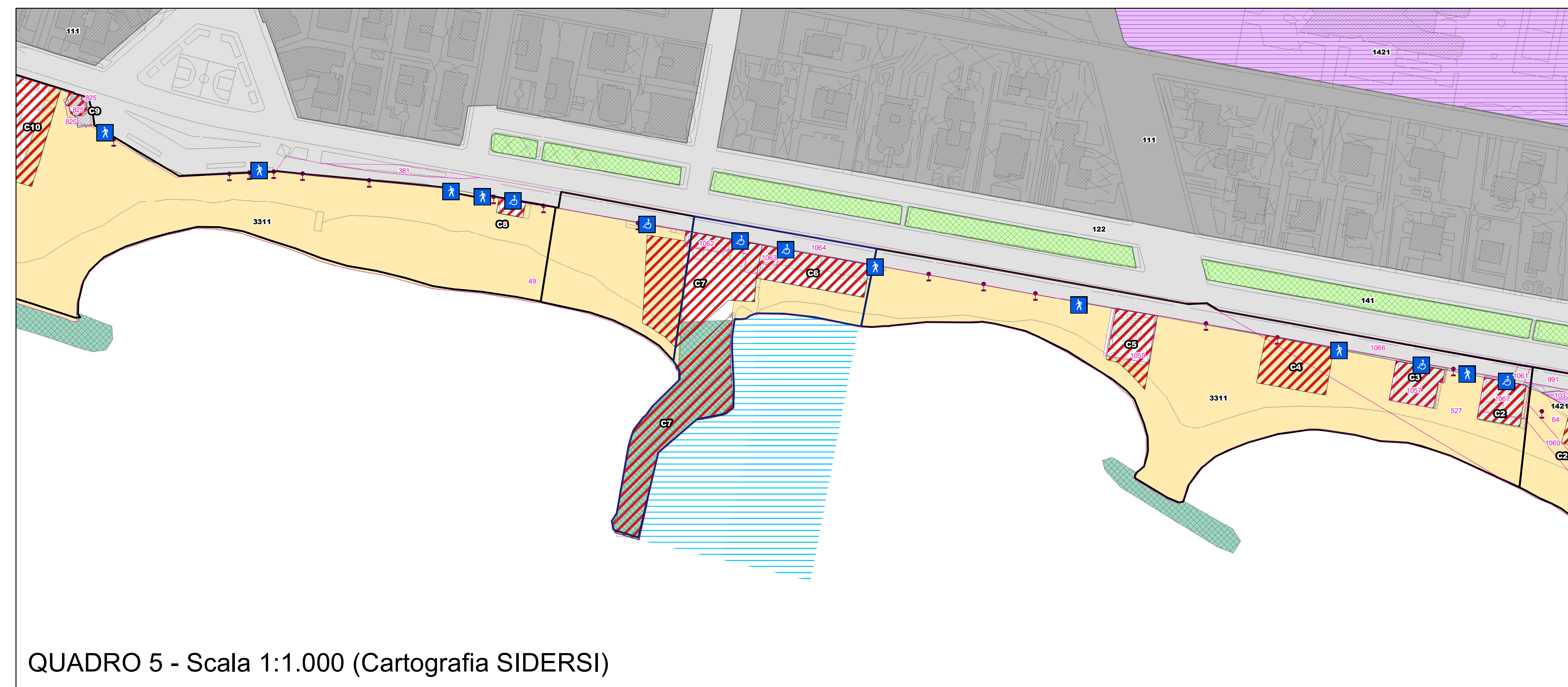
L'ASSESSORE ALL'URBANISTICA  
Salvatore Carallo

IL SINDACO  
Ing. Federico Piccolo

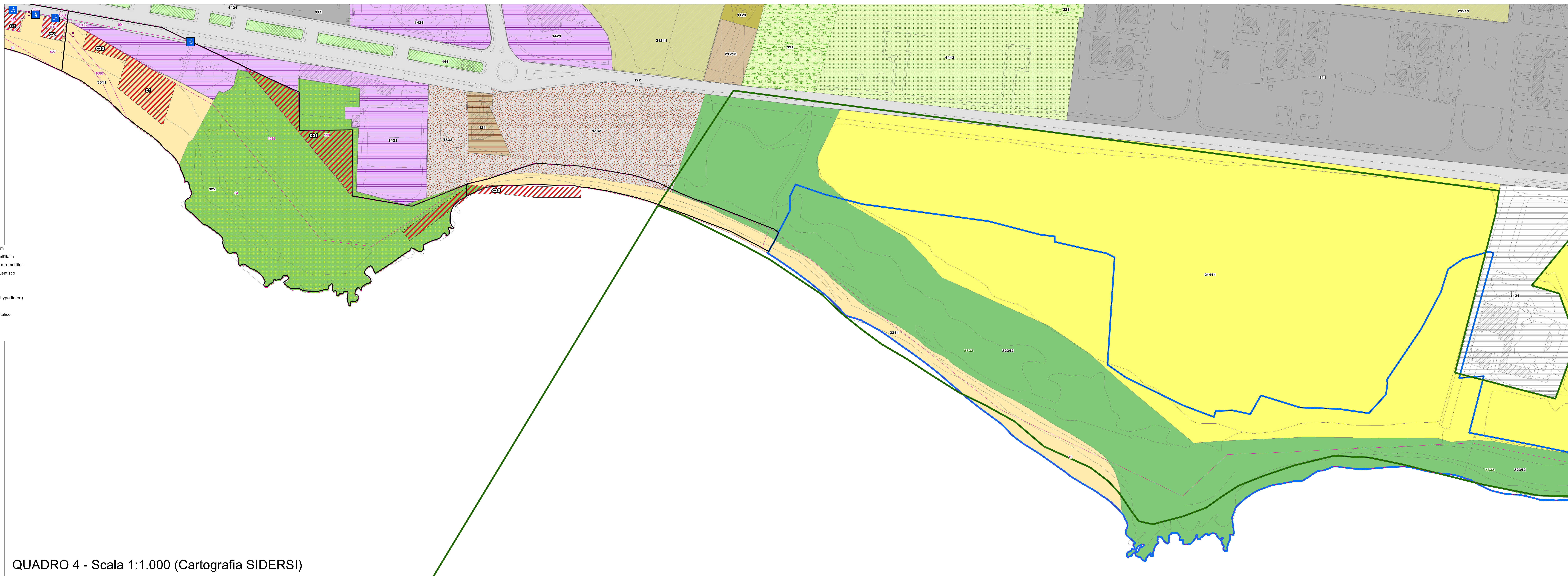
Dicembre 2016



QUADRO D'UNIONE - Scala 1:10.000



QUADRO 5 - Scala 1:1.000 (Cartografia SIDERSI)



QUADRO 4 - Scala 1:1.000 (Cartografia SIDERSI)

- Limiti amministrativi
- Limiti comunali
- Demanio Forestale Regionale
- Siti di Importanza Comunitaria
- RNSB Macchia Foresta del F. Irmio
- RNO Pino d'Alpeppo
- Edifici di interesse storico
- Aree portuali di competenza regionale
- Concessioni demaniali marittime esistenti
- Aree in concessione demaniale ai privati
- Aree in concessione demaniale al Comune di Ragusa
- Beni Immobili sul demanio marittimo
- Faro di Marina di Ragusa
- Accessi al demanio marittimo esistenti
- Accesso pedonale
- Accesso persone con ridotta o impedita capacità motoria o sensoriale
- Scarichi di acque bianche
- Coste di alloggio
- Specie di interesse
- Leopoldia gussonei Parl.
- Ajuga orientalis L.
- Aristolochia clusii Lojac.
- Crucianella rupestris Guss.
- Desmazera pignatelli Brullo et Pavone
- Helichrysum conglobatum (Vix) Steud. var. compact
- Juniperus oxycedrus subsp. macrocarpa (Sm.) Ball
- Launaea fragilis (Asso) Pau
- Limoniastrum monopetalum (L.) Boiss.
- Limonium hyblaicum Brullo
- Retama raetam (Forsk.) Webb et Berth. subsp. gus
- Rhus pentaphylla (Jaoq.) Desf.
- Rhus tripartita (Ucria) Grande
- Suaeda vera J.F. Gmelin
- Trigonella maritima Delle
- 5320 - Garighe costiere ad Helichrysum
- 1240 - Scogliere con veget. delle coste med. (Limonium endemici)
- 1420 - Arbusteti termofili a limoniastrum monopetalum
- 1430 - Macchia alo-nitrofila a Salsola
- 2110 - Dune mobili embrionali
- 2120 - Dune mobili del cordone litorale con Ammophila arenaria
- 2210 - Dune consolidate (Crucianellon maritima)
- 2250 - Ginepri e macchia delle dune (Juniperus o. ssp. macrocarpa)
- 2250\* - Boscaglie a Quercia spirosa dell'Italia
- 2250\* - Dune consolidate (Crucianellon maritima)
- 2250\* - Ginepri e macchia delle dune (Juniperus o. ssp. macrocarpa)
- 3280 - Fiumi mediterranei a flusso permanente
- 2251 - Eucallitto
- 221 - Sistemi collinari e particellari complessi
- 21211 - Pinete artificiali a Pinus pinea
- 21212 - Pinete artificiali a pini e cipressi
- 3133 - Formazioni ad acacie
- 3134 - Comunità di specie infestanti a Nicotiana glauca
- 321 - Aree a pascolo naturale e praterie
- 3211 - Pascoli termo-xerofili mediterranei
- 3211 - Praterie aride calcaree
- 3212 - Praterie aride silicicole
- 3212 - Praterie aride silicicole a Saccharum
- 3213 - Prati umidi con alte erbe
- 322 - Cespuglieti, arbusteti
- 322 - Cespuglieti, arbusteti (con specie ornamentali)
- 32321 - Gariga a cisto e rosmarino
- 3311 - Vegetazione psammofila litorale
- 332 - Scogliere, falesie
- 4111 - Formazioni ad Arundo donax
- 42111 - Formazioni a Imperata cilindrica
- 5111 - Torrenti
- 5113 - Canali artificiali
- 5121 - Piccoli invasi
- Opere rigide a mare