COMUNE DI RAGUSA

PIANO DI UTILIZZO DEL DEMANIO MARITTIMO

Adeguamento alla L.R. n.3 del 17/03/2016 e D.A. 319/GAB del 05/08/2016

Tavola 7.7 Destinazioni d'uso ed interventi

Litorale Punta Braccetto (quadri 14-17)

Tavola emendata giusta Deliberazione C.C. n.75 del 29/10/2018

PROGETTISTA
Arch. Aurelio Barone

ELABORAZIONI E RAPPORTO AMBIENTALE
Collaborazione esterna
Arch. Pasel Costanza Dipasquale

COORDINATORE
Responsabile del procedimento
Dirigente del Settore IV
Arch. Marcello Donatino

L'ASSESSORE ALL'URBANISTICA
Salvatore Cosilla

IL SINDACO
Ing. Federico Piccitto

Dicembre 2016

- Limiti comunali
- Limite Demanio Marittimo Regionale
- Zone del Demanio Marittimo Regionale
- Demanio Forestale Regionale
- Siti di Importanza Comunitaria
- RNSB Macchia Foresta del Fiume Irminio
- RNO Pino d'Aleppo
- Aree portuali di competenza regionale

Beni immobili sul demanio marittimo

- Faro di Marina di Ragusa
- Corridoi di aliaggio

Destinazione d'uso del Demanio Marittimo Regionale

- Tabela 1
- Tabela 2
- Tabela 2*
- Spiaggia libera balneabile
- Spiaggia libera non balneabile
- Infrastrutture pubbliche
- Porto turistico
- Concessioni demaniali ammissibili
- Spazi adibiti ad attività ludiche

Interventi indiretti

- Chiusura accesso carrabile
- Chiusura accesso pedonale
- Demolizione depuratore
- Eliminazione accesso alle aree private e rimozione struttura in cemento
- Attività di supporto ed integrazione alla balneazione in area privata
- Rimozione infrastrutture annesse al depuratore
- Nuova viabilità carrabile
- Recinzione con staccionata in legno
- Tutela degli habitat naturali dunali e retrodunali e della vegetazione psammofila dei litorali
- Riqualificazione ambientale e urbanistica - Parco Marmaro
- Realizzazione Parco dei Canalotti
- Recupero aree degradate - Spiaggia degli Americani
- Recupero aree degradate - Branco Piccolo
- Tutela e riqualificazione ambientale - Kamarina Club Med
- Applicazione del Codice di Buona Pratica Agricola (D.M. 86/1999)
- Area a verde attrezzato "Spiaggia degli Americani"
- Regolamentazione aree private "ex cimitero"
- Verde pubblico
- Demolizione manufatti
- Verifica conformità manufatti realizzati entro 150 mt dalla linea di battigia (L.r. 78/1976)

Interventi diretti

- Realizzazione accesso pedonale
- Realizzazione accesso pedonale e ciclabile
- Realizzazione accesso persone con ridotta o impedita capacità motoria o sensoriale
- Chiusura accesso carrabile
- Piccoli parcheggi per biciclette (rastrelliere e supporti)
- Cartelli informativi sull'importanza ecologica delle aree e sulle norme da rispettare
- Cesti portarifiuti per la raccolta differenziata
- Consolidamento dei cordoni dunali con interventi di ingegneria bionaturalistica
- Postazione spiaggiata - area di prelievo
- Postazione spiaggiata - area di stoccaggio
- Recinzione con staccionata in legno
- Viabilità ciclabile
- Accesso in servitù di passaggio
- Tutela e riqualificazione delle foci fluviali
- Recupero aree degradate - Scogliera Branco Grande
- Difese aderenti rigide con materiali naturali
- Area a verde attrezzato "ex cimitero"
- Verde pubblico
- Punto di ristoro in area comunale
- Realizzazione punti di aggregazione con elementi di arredo urbano
- Verifica e messa in pristino opere non autorizzate su demanio marittimo
- Demolizione opere rigide sull'arenile
- Demolizione opere rigide sull'arenile
- Progressiva sostituzione delle strutture fisse per le docce con quelle di carattere amovibile

Lunghezza del fronte demaniale marittimo

LFDMI: Fronte demaniale marittimo inaccessibile

LFDMLF: Fronte demaniale marittimo che deve essere lasciato alla libera fruizione

LFDMC: Fronte demaniale marittimo dato in concessione

LFDMPC: Fronte demaniale marittimo che può essere dato in concessione

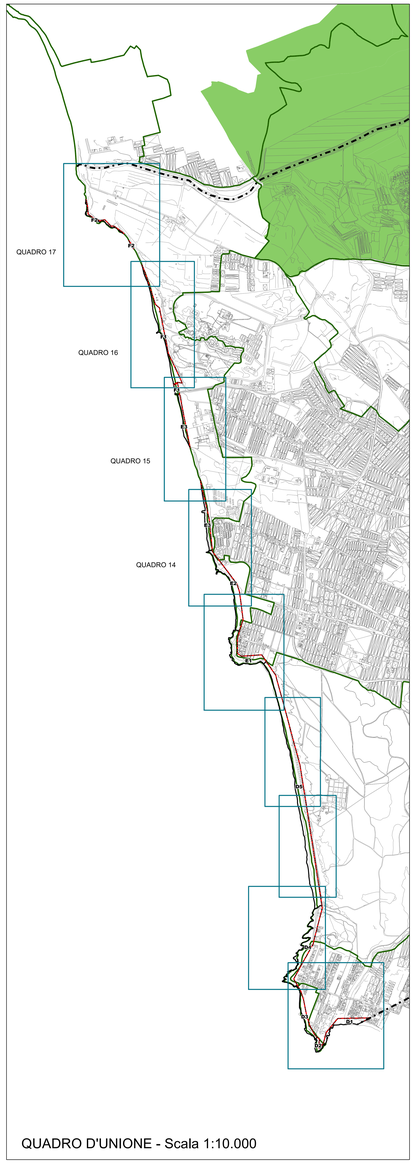

QUADRO D'UNIONE - Scala 1:10.000

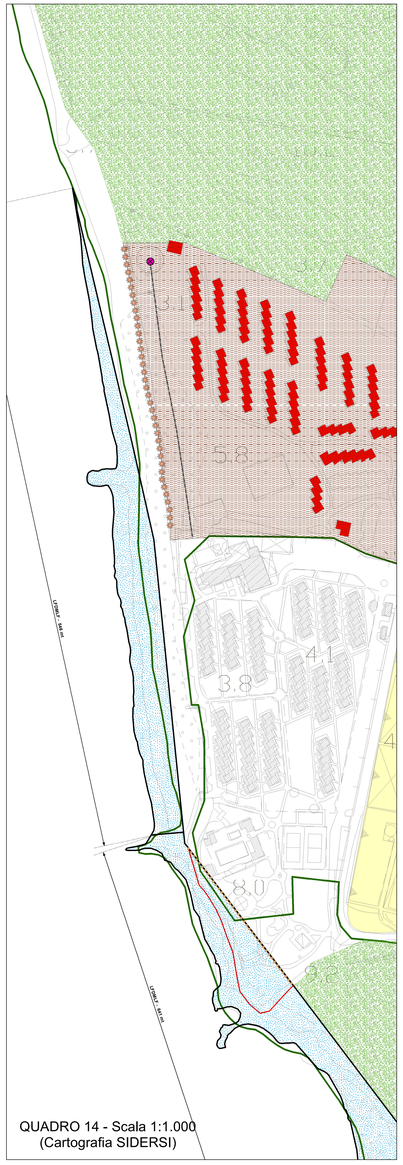

QUADRO 14 - Scala 1:1.000
(Cartografia SIDERSI)

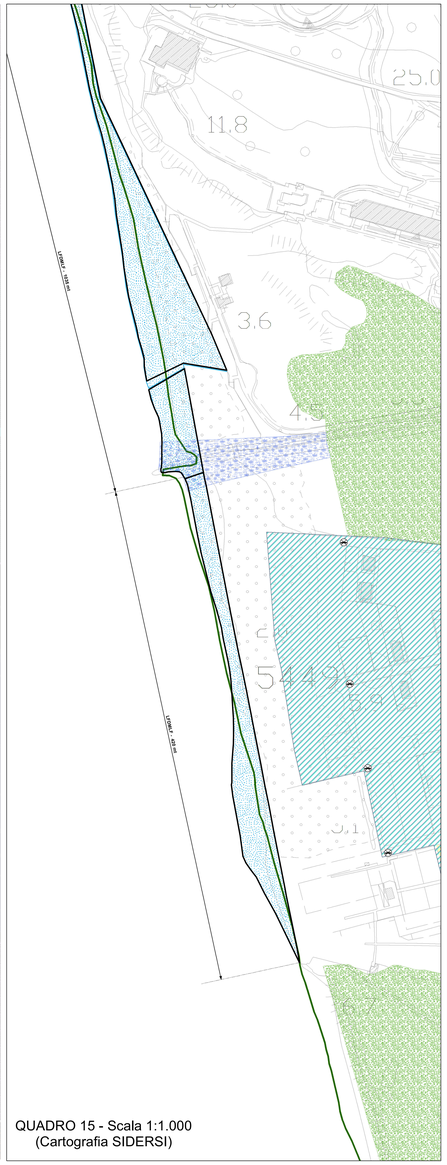

QUADRO 15 - Scala 1:1.000
(Cartografia SIDERSI)

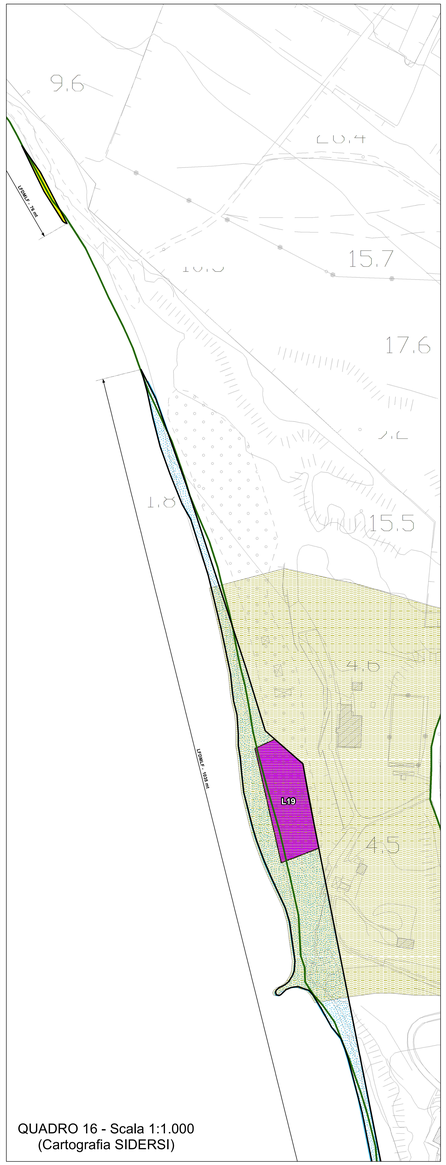

QUADRO 16 - Scala 1:1.000
(Cartografia SIDERSI)

QUADRO 17 - Scala 1:1.000 (Cartografia SIDERSI)